

DEPARTEMENT DES PYRENEES-ATLANTIQUES

COMMUNE DE BAUDREIX

LOTISSEMENT "LA CLE DES CHAMPS"

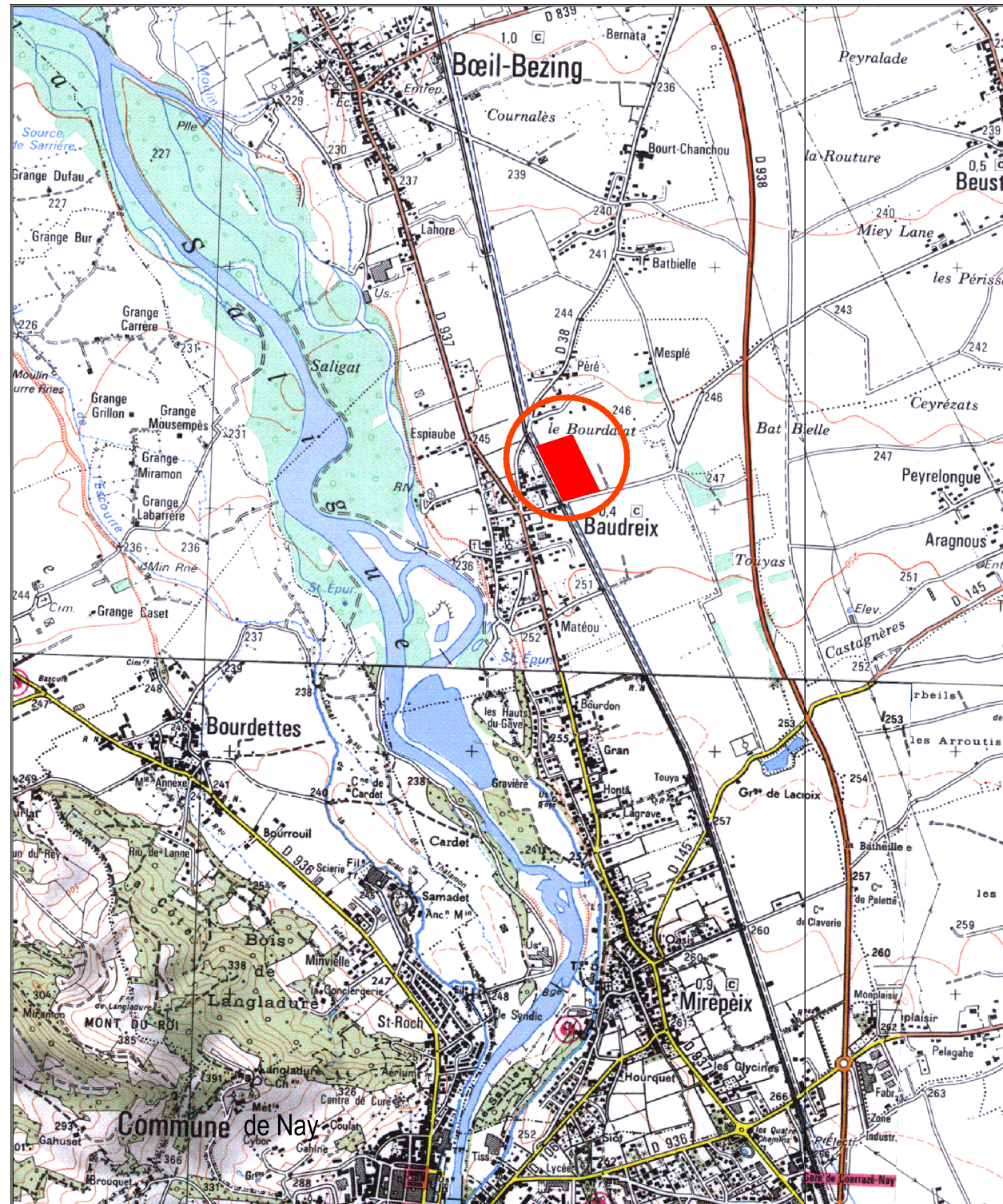
Maître d'Ouvrage: FRANCELOT

Plan de Situation

PA1

Lieu-dit : Lanne deu Miey

Cadastre : Section ZA n° 3, 4 et 5p - Contenance = 3ha 79a 10ca env.



Echelle : 1/25000

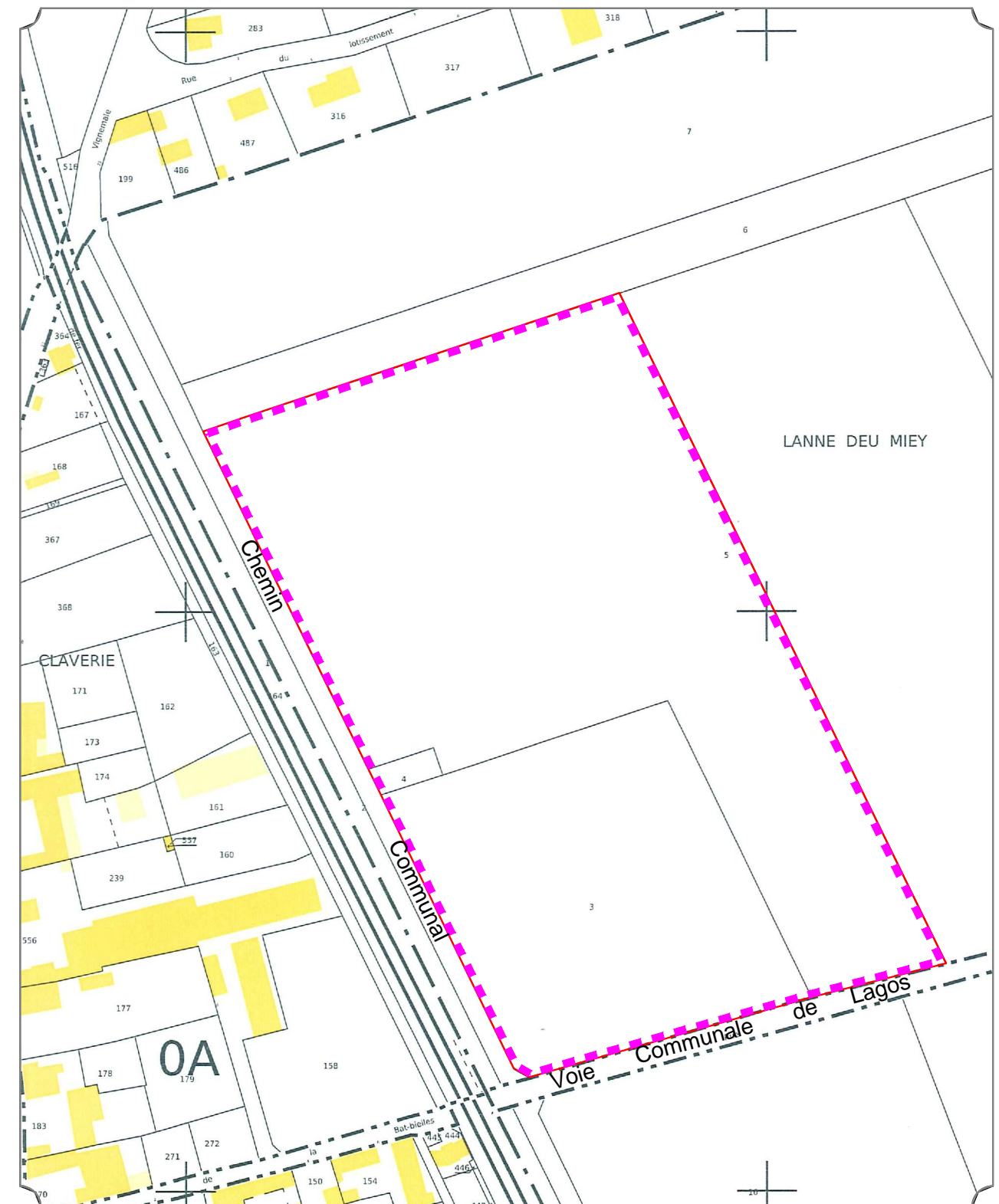


Cabinet ESPEL-CARRICART
Aménagement-Expertise-Conseil
Géomètres-Experts Fonciers D.P.L.G.

PAU, 20/02/2013-Réf:7400,Tél:05.59.32.31.12-Fax:05.59.32.38.35

EXTRAIT CADASTRAL


Ce plan destiné aux formalités administratives ne peut servir à définir les limites de propriétés. Ces dernières ainsi que la superficie réelle ne seront connues qu'après bornage.



Terrain à lotir

Section ZA n° 3, 4 et 5p - Contenance = 3ha 79a 10ca env.

Echelle : 1/2000



Cabinet ESPEL-CARRICART
Aménagement-Expertise-Conseil
Géomètres-Experts Fonciers D.P.L.G.

PAU, 20/02/2013-Réf:7400,Tél:05.59.32.31.12-Fax:05.59.32.38.35